



**КОМИТЕТ ИМУЩЕСТВЕННЫХ ОТНОШЕНИЙ
АДМИНИСТРАЦИИ ПЕРМСКОГО МУНИЦИПАЛЬНОГО РАЙОНА**

РЕШЕНИЕ

о размещении объектов № 669

Пермский край
Пермский район

07.09.2020

Комитет имущественных отношений администрации Пермского муниципального района разрешает Открытому акционерному обществу «Межрегиональная распределительная сетевая компания Урала» (ИНН 6671163413, ОГРН 1056604000970, почтовый адрес: 614016, г. Пермь, ул. Камчатовская, 26)

размещение объекта «Электроснабжение (строительство воздушной линии 10/0,4 кВ и трансформаторной подстанции 252/10/0,4 кВ) для электроснабжения СНТ «Радость» д. Горшки»

на землях государственная собственность на которые не разграничена

на срок бессрочно

Местоположение: Пермский край, Пермский район, Заболотское с/п, д. Горшки

Приложение: схема предполагаемых к использованию земель или части земельного участка.

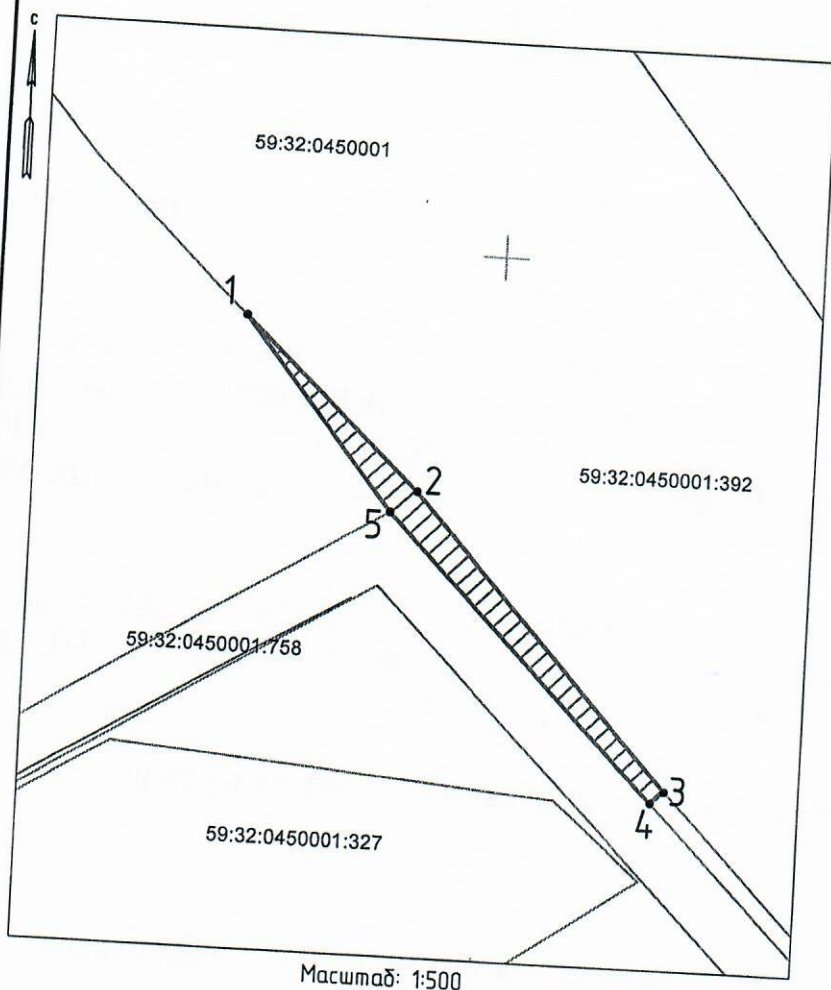
Председатель комитета
имущественных отношений
администрации Пермского
муниципального района



(подпись, печать)




Г.В. Мюресов

Схема предполагаемых к использованию земель или части земельного участка
 Объект: «Электроснабжение (строительство воздушной линии 10/0,4кВ и трансформаторной подстанции 252/10/0.4кВ) для электроснабжения СНТ "Радость" д. Горшки.»
 Площадь земель: 67.94 кв.м.
 Местоположение объекта: край Пермский, р-н Пермский, с/пос. Заболотское, д. Горшки.
 Категория земель: Земли населенных пунктов.
 Вид разрешенного использования: Для размещения объектов электросетевого хозяйства.




Каталог координат (Система координат МСК-59)		
№	X	Y
1	510645.04	2202132.56
2	510633.40	2202144.72
3	510613.64	2202162.79
4	510612.80	2202161.84
5	510631.89	2202142.93

Условные обозначения:

-  - граница земель, предполагаемых к использованию
-  - граница кадастрового квартала
-  - граница смежного земельного участка
- 59:32:0450001:392 - кадастровый номер земельного участка
- 59:32:0450001 - кадастровый номер кадастрового квартала
- 1 - характерная точка границы, сведения о которой позволяют однозначно определить ее положение на местности

Описание границ смежных землепользователей:
 от 1 точки до 3 точки - земельный участок с кадастровым номером 59:32:0450001:392;
 от 3 точки до 4 точки - муниципальная собственность;
 от 4 точки до 5 точки - земельный участок с кадастровым номером 59:32:0450001:758.

Заявитель:  Азманов В.В. (По доверенности № ПЭ-415-2020)
 (подпись, расшифровка подписи)
 Верно

